



Gobierno de Navarra
Departamento de Desarrollo Rural,
Medio Ambiente y Administración Local

Operación 2200328 "Registro de la viña"
Plan 2011 - 2016
Programa 2012

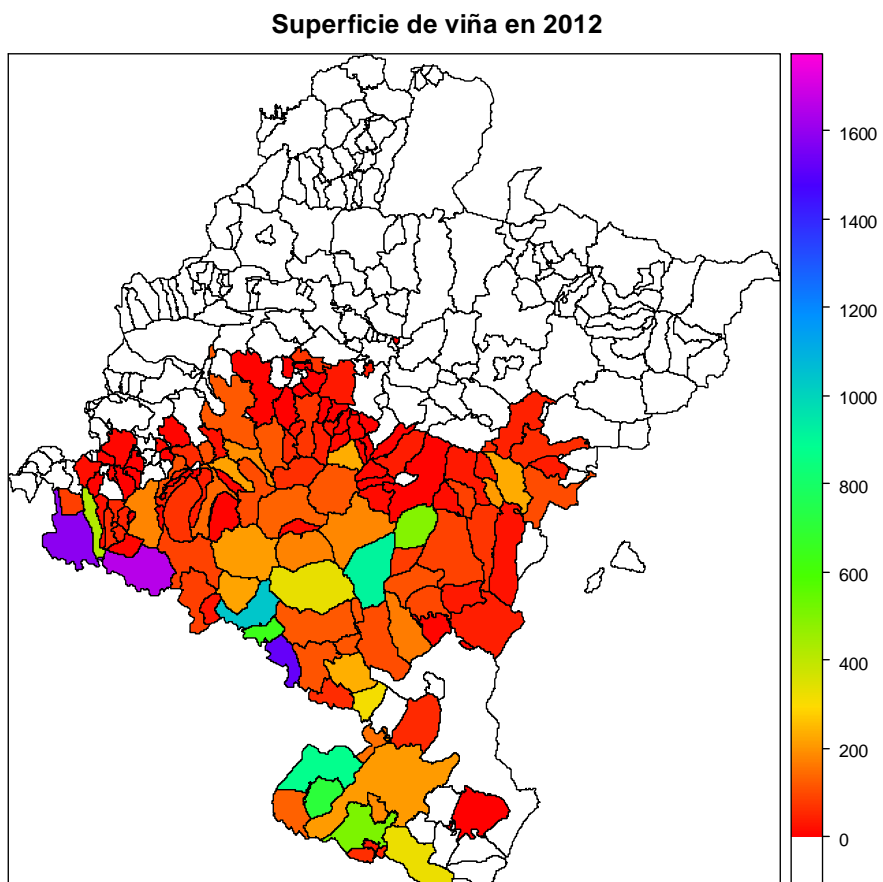
Indice de tablas

Datos a cierre de campaña 31/07/2012

- 1. Mapa de superficies de viñedo por municipio**
- 2. Superficies de viñedo por destino y comarca agraria (Ha.)**
- 3. Superficies de viñedo por variedad y comarca agraria (Ha.)**
- 4. Superficies de viñedo por tipo de riego y comarca agraria (Ha.)**
- 5. Superficies de viñedo por tipo de conducción y comarca agraria (Ha.)**

Fuente: Registro Vitícola del Gobierno de Navarra

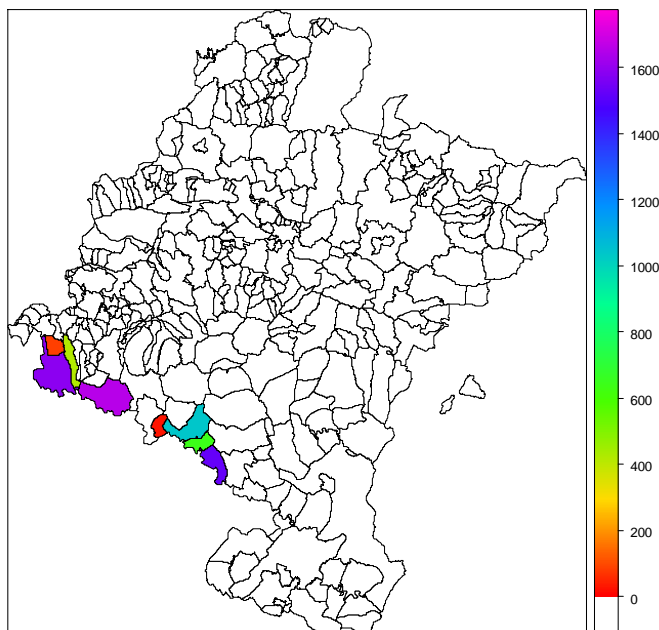
1. Mapa de superficies de viñedo por municipio



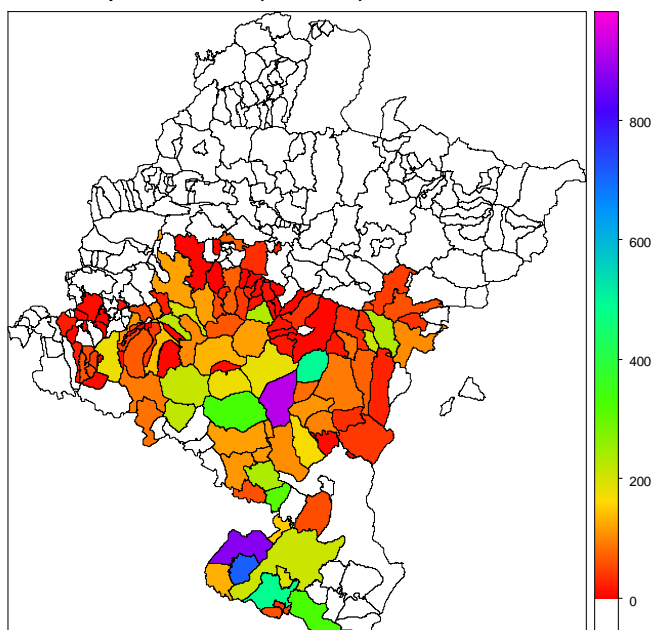
2. Superficies de viñedo por destino y comarca agraria (Ha.)

DESTINO	COMARCA							Total	%
	II	III	IV	V	VI	VII			
Denominación de Origen Navarra	107,55	576,61	1.934,63	3.145,68	2.543,11	3.290,88	11.598,46	62,20	
Denominación de Origen Calificada Rioja	--	--	2.094,66	--	4.895,17	--	6.989,82	37,48	
Indicación Geográfica Protegida Ribera de Queiles	--	--	--	--	--	21,42	21,42	0,11	
Vino de mesa	0,21	8,78	17,64	2,10	2,99	6,54	38,26	0,21	
Total	107,76	585,39	4.046,93	3.147,78	7.441,26	3.318,84	18.647,97	100,00	

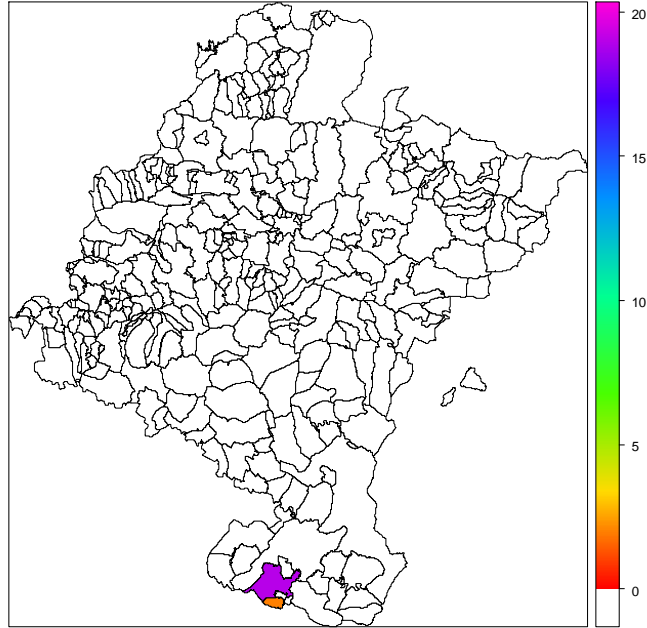
Superficie de viña (V.C.P.R.D.) D.O. C. Rioja en 2012



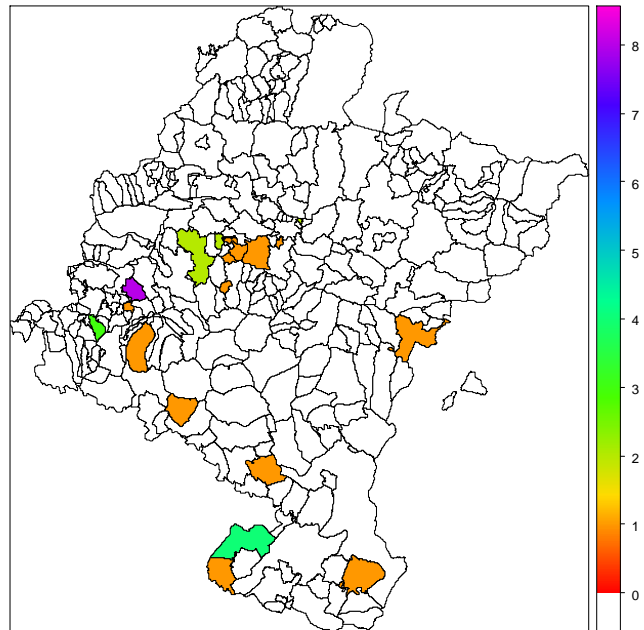
Superficie de viña (V.C.P.R.D.) D.O. Navarra en 2012



Superficie de viña Vino de la tierra Ribera del Queiles en 2012



Superficie de viña Vino de mesa en 2012

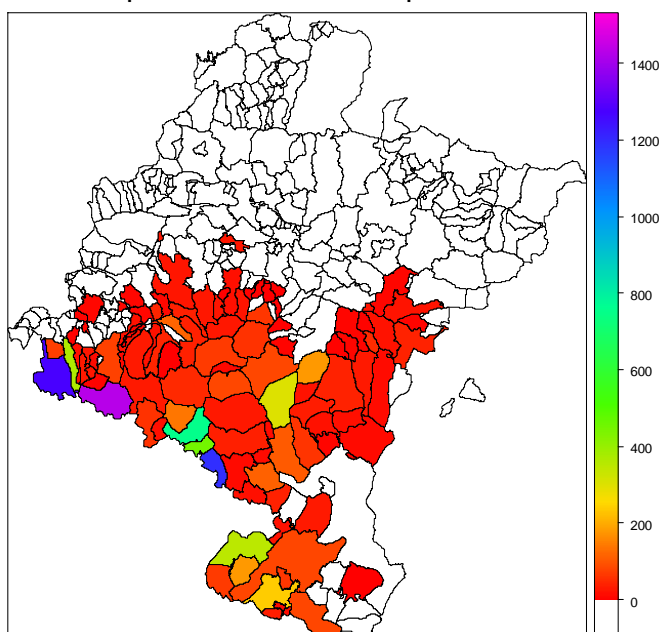


Operación 2200328: REGISTRO DE LA VIÑA

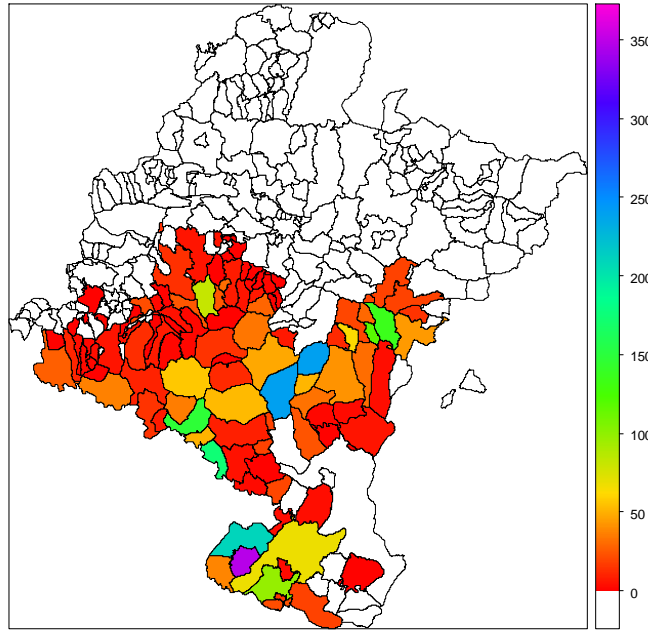
3. Superficies de viñedo por variedad y comarca agraria (Ha.)

VARIEDAD	COMARCA							Total	%
	II	III	IV	V	VI	VII			
Tempranillo	30,58	142,64	2.415,05	1.025,78	4.697,27	1.178,17	9.489,49	50,89	
Garnacha Tinta	38,57	94,61	280,53	1.187,52	694,67	853,98	3.149,89	16,89	
Cabernet S.	29,00	113,30	401,39	384,82	580,88	356,57	1.865,97	10,01	
Merlot	5,10	106,22	360,85	292,42	461,56	419,34	1.645,50	8,82	
Chardonnay	--	94,11	146,23	56,00	201,67	152,31	650,33	3,49	
Viura	1,84	16,13	127,32	62,84	118,95	99,32	426,41	2,29	
Graciano	--	3,69	50,28	58,71	220,17	73,48	406,33	2,18	
Mazuela	--	4,89	142,61	3,51	182,25	41,89	375,15	2,01	
Moscatel G. M.	2,66	3,50	5,31	18,92	42,12	81,65	154,16	0,83	
Syrah	--	0,36	30,71	28,58	51,77	21,12	132,54	0,71	
Verdejo Blanco	--	0,05	16,11	--	89,64	--	105,80	0,57	
Sauvignon Blanca	--	--	10,51	4,42	48,29	14,42	77,64	0,42	
Tempranillo Blanco	--	--	31,99	--	33,34	--	65,33	0,35	
Garnacha Blanca	--	0,50	4,16	12,83	2,12	8,56	28,17	0,15	
Mezcla de variedades tintas	--	0,89	6,67	5,96	1,59	9,29	24,39	0,13	
Monastrell	--	--	--	--	8,35	1,63	9,98	0,05	
Pinot Noir	--	0,06	9,34	--	--	0,09	9,49	0,05	
Malvasia	--	4,10	2,07	--	2,57	--	8,74	0,05	
Maturana Tinta	--	--	3,49	--	3,43	--	6,92	0,04	
Garnacha Roja	--	--	--	2,74	--	3,09	5,83	0,03	
Miguel del Arco	--	--	0,24	2,14	0,21	1,11	3,72	0,02	
Bobal	--	--	--	--	--	2,81	2,81	0,02	
Maturana Blanca	--	--	0,99	--	--	--	0,99	0,01	
Mezcla variedades blanca	--	--	--	0,58	0,41	--	0,99	0,01	
Jaen	--	--	0,74	--	--	--	0,74	0,00	
Ribadavia	--	--	0,32	--	--	--	0,32	0,00	
Mandon	--	0,12	--	--	--	--	0,12	0,00	
Riesling	--	0,11	--	--	--	--	0,11	0,00	
Parellada	--	0,11	--	--	--	--	0,11	0,00	
Total	107,76	585,39	4.046,93	3.147,78	7.441,26	3.318,84	18.647,97	100,00	

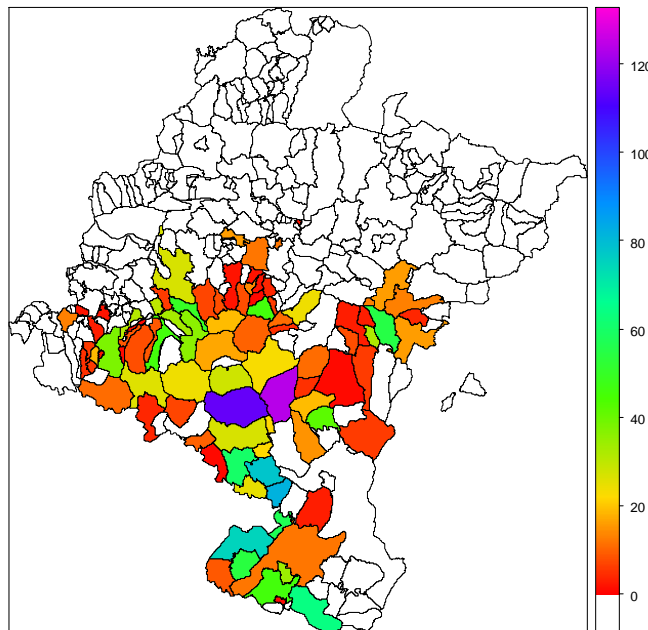
Superficie de viña variedad Tempranillo en 2012



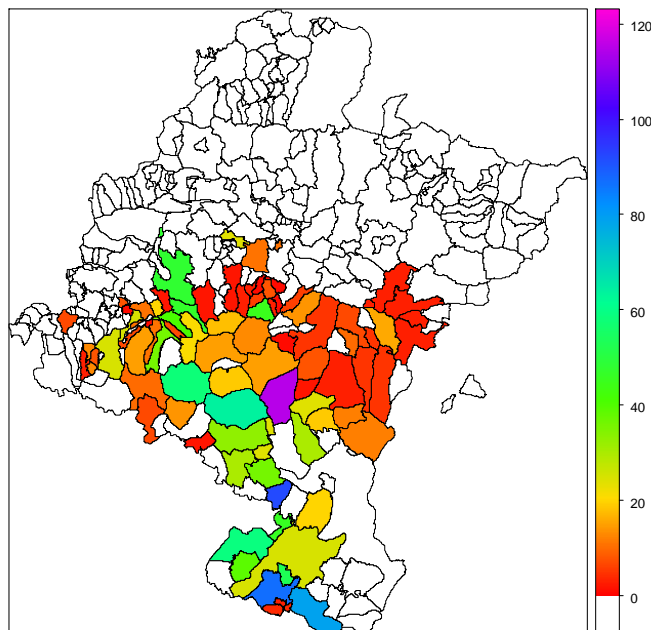
Superficie de viña variedad Garnacha Tinta en 2012



Superficie de viña variedad Cabernet S. en 2012



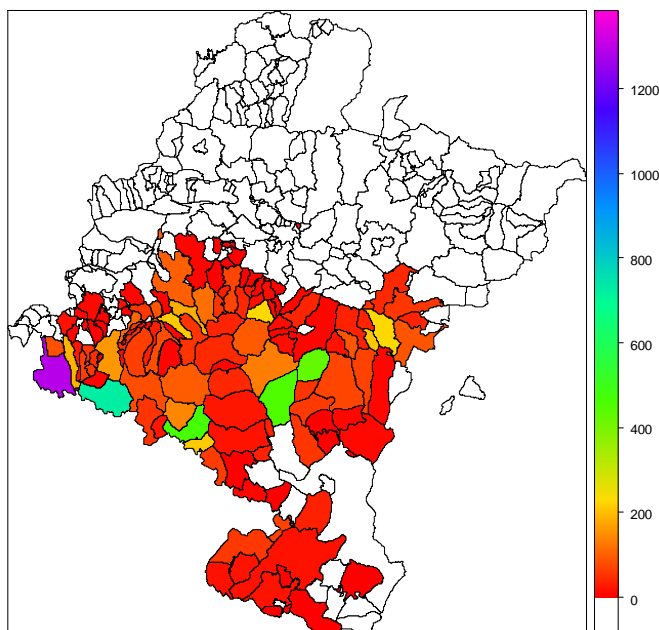
Superficie de viña variedad Merlot en 2012



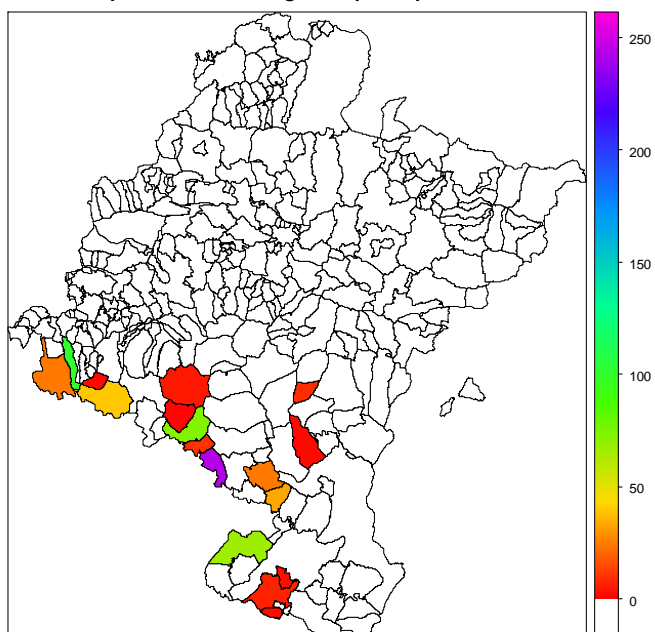
4. Superficies de viñedo por tipo de riego y comarca agraria (Ha.)

VARIEDAD	COMARCA						Total	%
	II	III	IV	V	VI	VII		
Secano	101,96	462,54	3.289,39	2.292,91	2.091,58	250,16	8.488,54	45,52
Riego de temporada	--	--	76,53	47,14	321,72	1.126,82	1.572,21	8,43
Goteo	5,80	122,84	501,28	728,54	4.116,45	785,13	6.260,04	33,57
Aspersión	--	--	127,08	9,45	431,96	78,10	646,60	3,47
De pie	--	--	52,65	69,74	479,56	1.078,63	1.680,58	9,01
Total	107,76	585,39	4.046,93	3.147,78	7.441,26	3.318,84	18.647,97	100,00

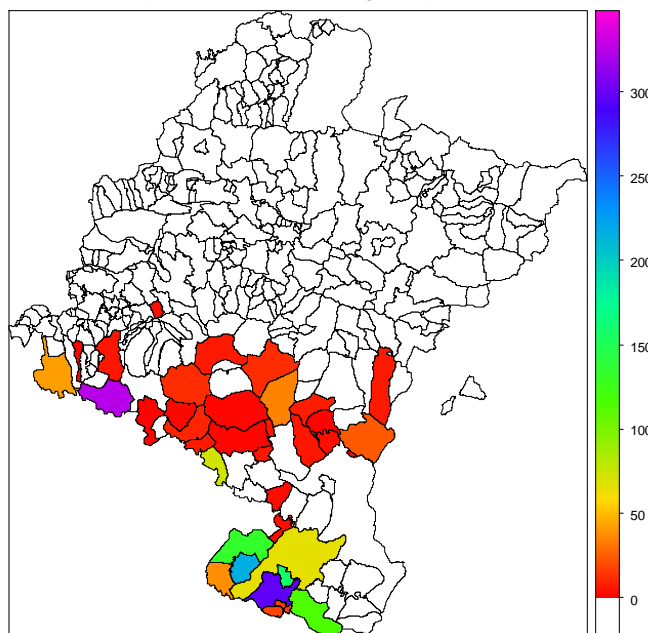
Superficie de viña en secano en 2012



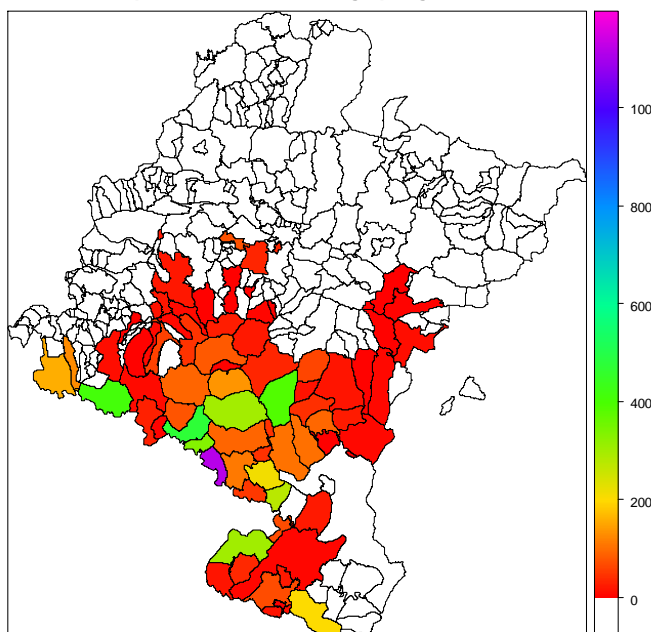
Superficie de viña riego con por aspersión en 2012



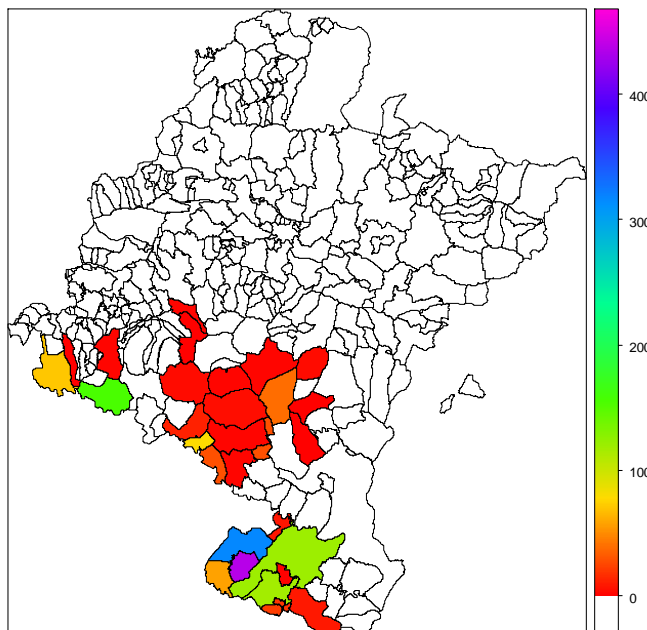
Superficie de viña con riego de pie en 2012



Superficie de viña con riego por goteo en 2012



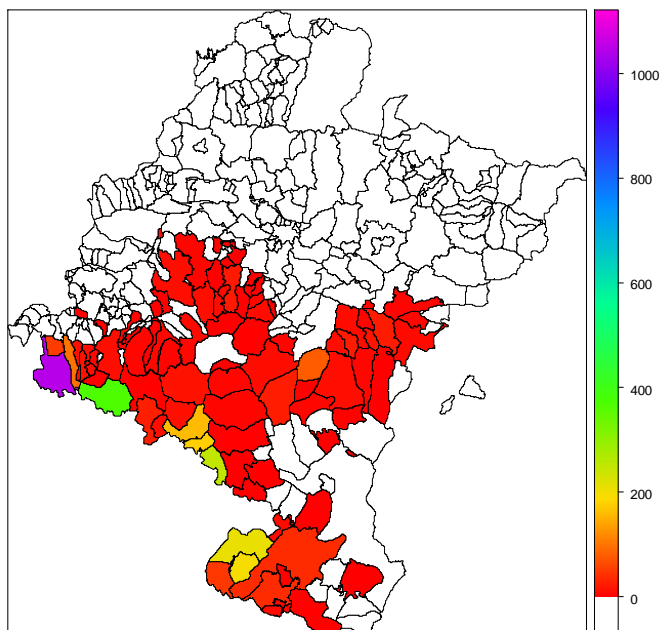
Superficie de viña con riego de temporada en 2012



5. Superficies de viñedo por tipo de conducción y comarca agraria (Ha.)

VARIEDAD	COMARCA						Total	%
	II	III	IV	V	VI	VII		
Formas libres	3,80	58,34	1.343,38	265,01	1.045,04	568,11	3.283,68	17,61
Espaldera	103,95	527,05	2.703,39	2.881,63	6.395,85	2.750,43	15.362,30	82,38
No identificado	--	--	0,17	1,14	0,37	0,31	1,99	0,01
Total	107,76	585,39	4.046,93	3.147,78	7.441,26	3.318,84	18.647,97	100,00

Superficie de viña en formas libres en 2012



Superficie de viña en Espaldera en 2012

